




Solución Inteligente para Análisis Geoespacial en MapInfo

Transformamos su MapInfo en una herramienta de análisis territorial sin precedentes, ofreciendo acceso inmediato a información crítica para una toma de decisiones ágil y precisa.

precisely



La Nueva Era del Análisis Territorial

Módulo Integrado en MapInfo

Acceda a información clave en tiempo real, directamente desde su mapa, sin salir de su entorno de trabajo.

Decisiones Rápidas y Seguras

Nuestra solución le permite actuar con confianza, basando sus estrategias en datos fiables y actualizados al instante.

Información 24/7

Disponibilidad constante de indicadores estratégicos, eliminando procesos manuales y consolidación de datos.

Este módulo revoluciona la forma en que interactúa con la geoinformación, convirtiendo la complejidad en claridad operativa.



Retos Resueltos: Transformando Datos en Estrategia

Datos Desactualizados: Diga adiós a la incertidumbre. Nuestra solución garantiza que siempre opere con la información más reciente.

Análisis Manual Tedioso: Libere horas de trabajo repetitivo. Generamos reportes complejos en segundos.

Múltiples Fuentes: Unifique su visión. No más consolidación de información dispersa.

Reportes Rápidos: Un solo clic para obtener insights en formatos convenientes (Excel o JSON).

Beneficios Clave: Agilidad y Confiabilidad



Disponibilidad 24/7

Información siempre accesible, en cualquier momento que la necesite.



Actualización Automática

Datos confiables y actualizados, sin intervención manual.



Rapidez Inigualable

Genera reportes complejos en cuestión de segundos.



Accesibilidad Total

Directamente desde MapInfo, sin herramientas externas.



Flexibilidad de Exportación

Exporta a Excel para compartir o a JSON para integraciones avanzadas.

¿Cómo Funciona? Su Análisis en Tres Pasos

01

1. Seleccione un Área en el Mapa

Defina su zona de interés: por división política (Estado, Municipio, Localidad, Colonia o código postal) o mediante un polígono personalizado en el mapa.

03

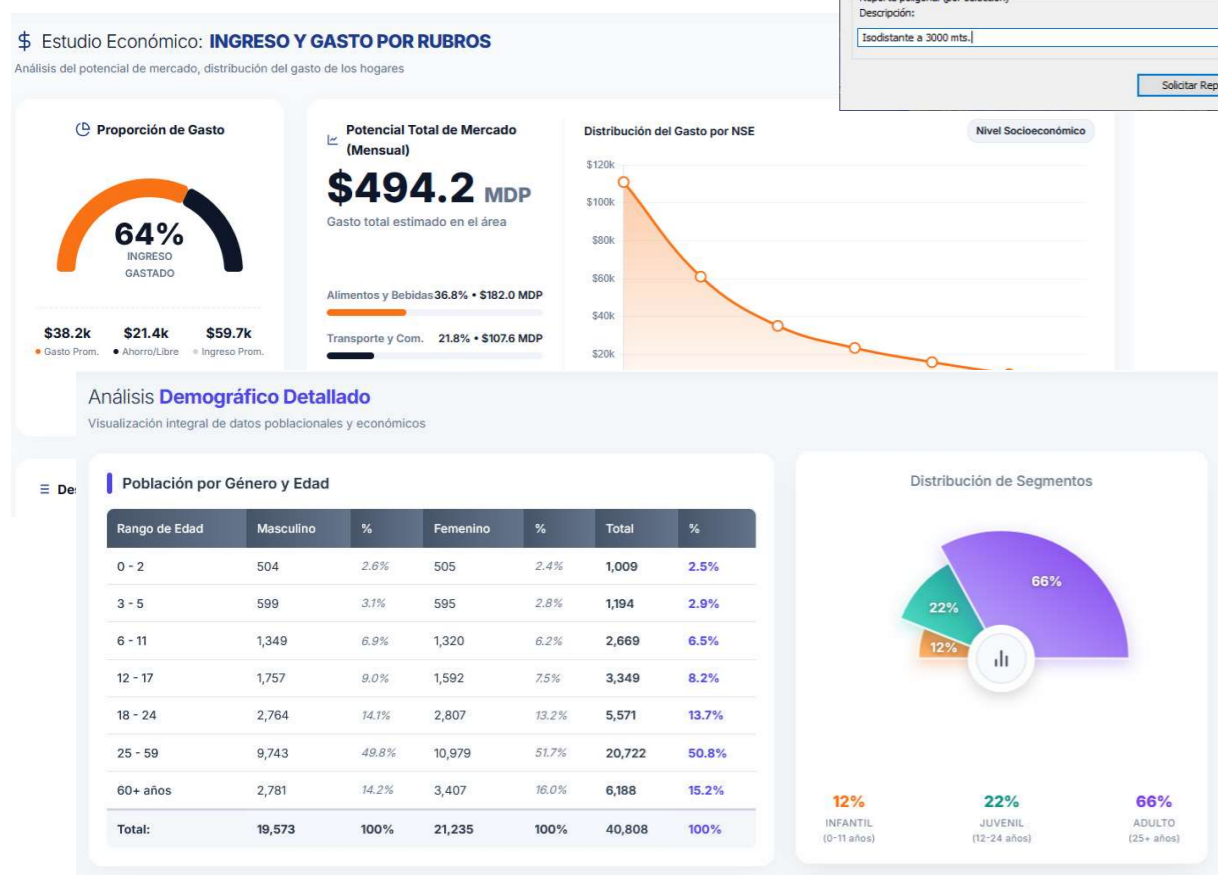
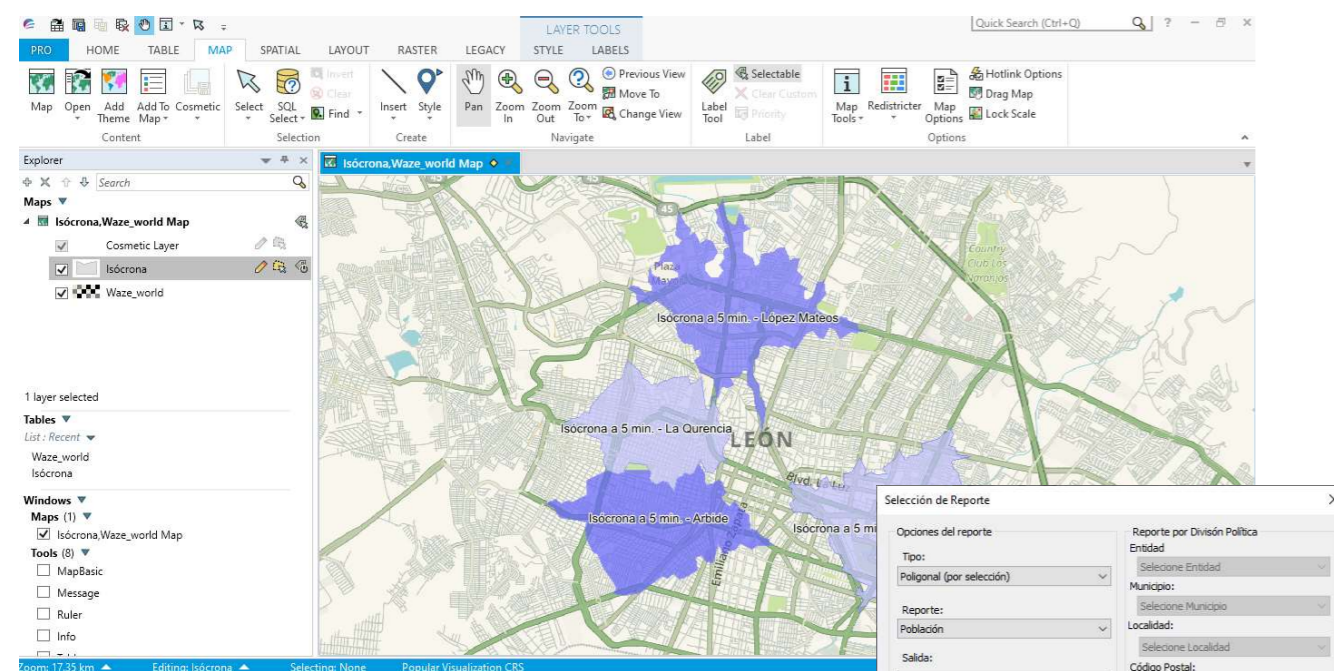
3. Descargue Inmediatamente

Obtenga su reporte al instante en formato Excel (.xlsx) o JSON, listo para su uso y análisis.

02

2. Elija el Reporte Deseado

Acceda a un menú intuitivo y seleccione el tipo de reporte que mejor se adapte a sus necesidades de análisis.



Amplia Gama de Reportes Disponibles

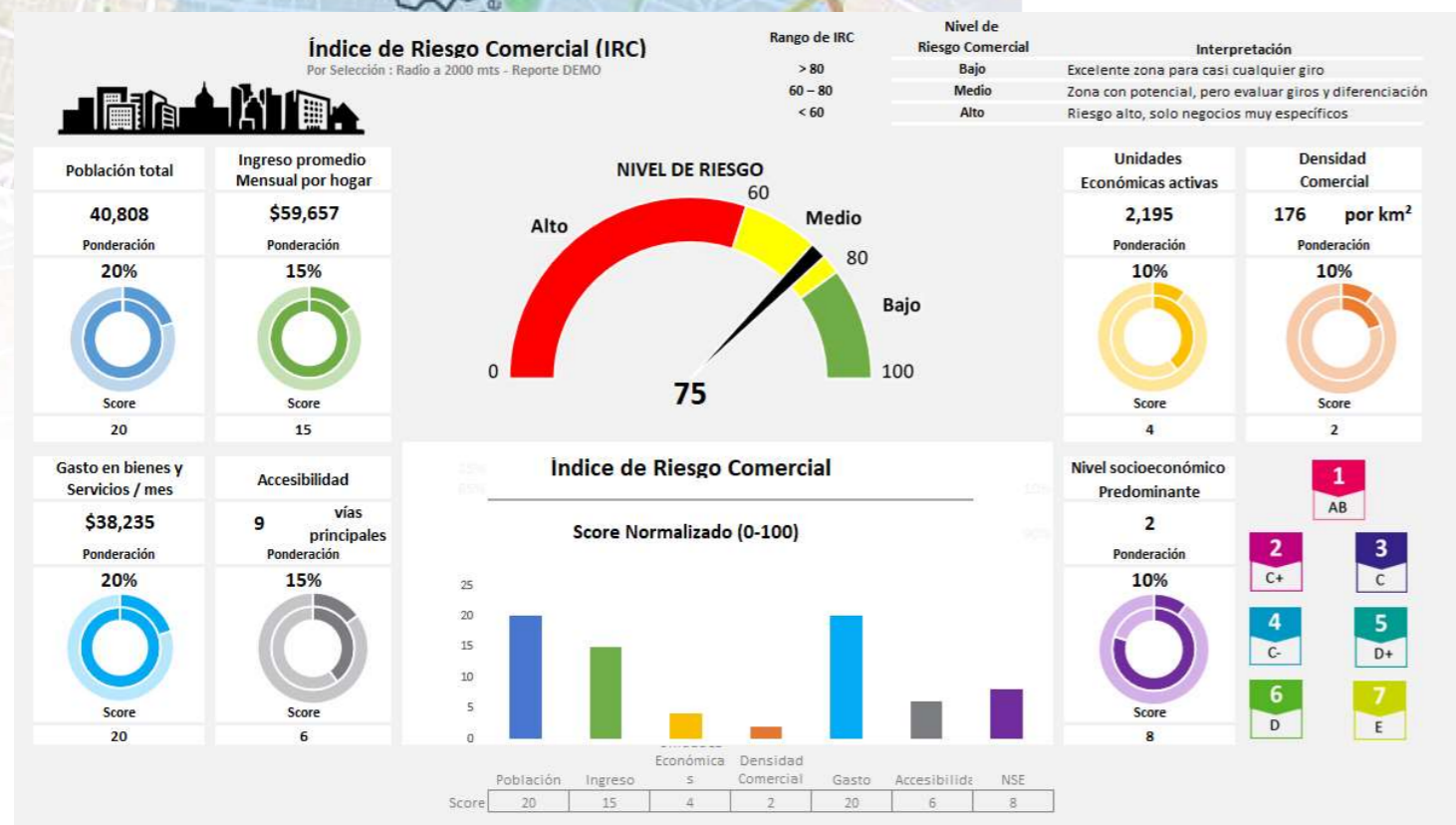
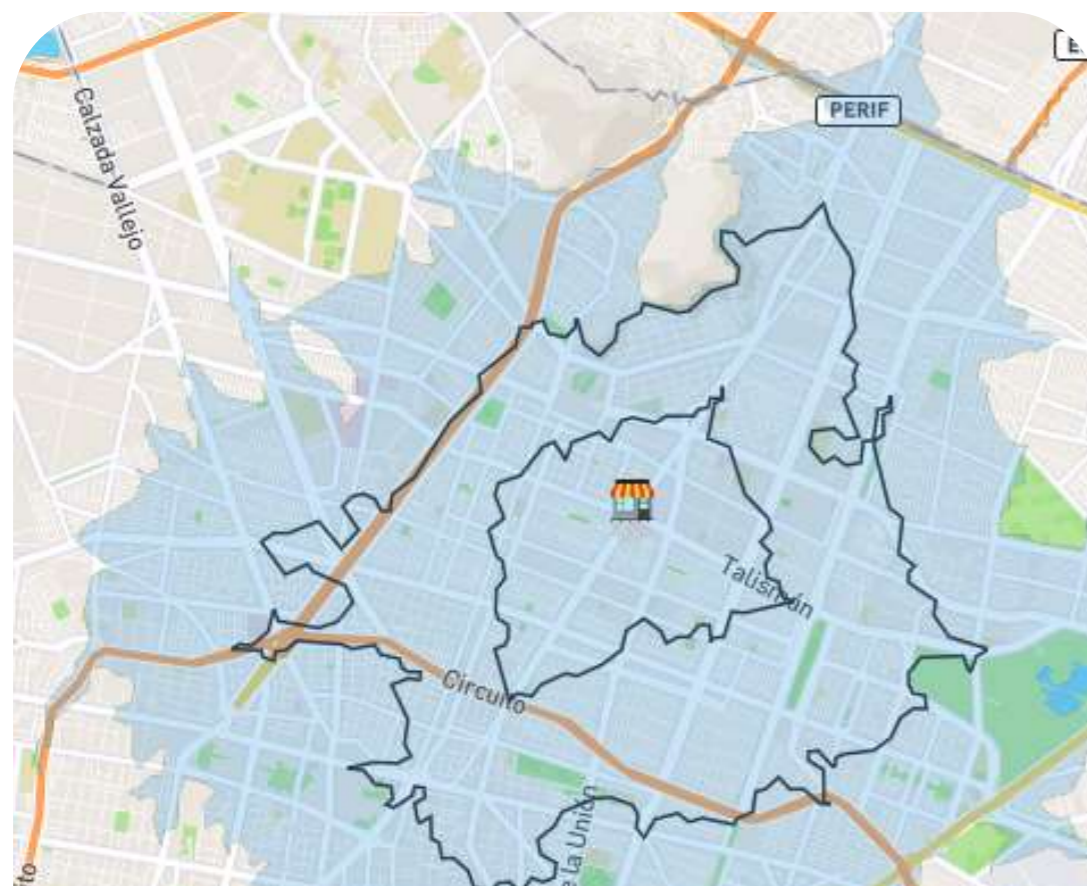
- Market analysis - poblacional
- Índice de Riesgo Comercial
- Análisis poblacional.
- Reporte perfil generacional
- Análisis de actividad económica
- Reporte de Ingreso y Gasto
- Reporte de Educación, Salud y Servicios
- Reporte de Tendencias de crecimiento
- Reporte población por nivel Socioeconómicos
- Reporte de hogares y viviendas

☐ Todos los reportes se entregan en **Excel (.xlsx)** para análisis o vía **JSON** para integraciones, listos para potenciar su toma de decisiones.

Caso de Uso Práctico: Análisis por Isócrona Instantáneo

Imagine la facilidad de obtener información estratégica con solo unos clics:

1. **Seleccione una Isócrona** en su mapa de MapInfo.
2. Haga clic en "**Consultar Reporte**".
3. Obtenga en segundos un archivo Excel con indicadores estratégicos clave, tales como:
 - Población por nivel socioeconómico detallado.
 - Actividad económica por sector específico.
 - Tendencias de crecimiento poblacional .



Ventajas Competitivas: Nuestro Compromiso con la Eficiencia



Reducción de Tiempos

Reportes complejos generados en cuestión de segundos, no horas.



Mayor Precisión

Datos actualizados directamente de la fuente oficial, eliminando errores.



Decisiones Informadas

Análisis detallado y contextualizado sin salir de MapInfo.



Optimización de Costos

Minimice las horas de procesamiento manual y los recursos asociados.

Ideal Para... Sectores Impulsados por Datos

Nuestra solución se adapta perfectamente a diversas industrias:

Retail y Expansión Comercial

Evalúe zonas para nuevos puntos de venta y optimice su estrategia de expansión.

Banca y Seguros

Analice el riesgo por ubicación y adapte sus productos a las necesidades de cada zona.

Gobierno y Planeación Urbana

Realice proyecciones de crecimiento poblacional y mejore la gestión de infraestructura.

Consultoría Estratégica

Acceda a análisis avanzados para guiar a sus clientes hacia decisiones óptimas.



La Diferencia Está en los Datos

"La información correcta, en el momento correcto, marca la diferencia."

Este módulo transforma MapInfo en una herramienta más poderosa, conectada con datos vivos y análisis avanzados, permitiéndole tomar decisiones estratégicas con una ventaja competitiva.

¡Potencie su MapInfo hoy mismo!

precisely

